



Piésente



BP 70409 - 80004 AMIENS CEDEX 1
 N° SIRET : 448 360 719 000 18 - Code APE : 926 C - Agrément J & S n° D-80-S-449
 site : www.piesente.fr courriel : contact@piesente.fr
 Tél. : président 03.22.95.61.14 – secrétaire 06 77 99 82 04

Programme du 3ème trimestre 2011

JUILLET: Si le début de juillet est pluvieux, tout le mois sera douteux.

Dimanche 3: La Samarienne, parking de Samara, La Chaussée Tirancourt, en partenariat avec le Conseil Général, le CDRP 80 et le CRRP Picardie.



3 randonnées pédestres ouvertes à tout public.

★★ RV 9h00 : 15 km avec Jean.

★★ RV 9h00 : 12 km avec Émile.

★ RV 14h00 : 4 km avec Annie.

RV 14h00 pour le rallye des randonneurs (identique au rando challenge®) par équipe de 2 à 4 participants.



Boissons offertes au retour des rando.

Activités nature et animations gratuites de 10h à 18h : circuits VTT, javelot, pêche, canoë, tir à l'arc, parcours aventure, rocher d'escalade..... Entrée du parc à tarif préférentiel pour les participants.

Possibilité de restauration sur place.

Renseignements et Inscriptions recommandées sur www.samarienne.fr ou www.somme.fr ou sur place.

 **Rando avec ché Vadrouilleux ed'Feutchères.**

RV 8h30, école primaire de Saint Quentin la Motte (77 km O.),

Circuits de 12 km le matin, 5/7 km l'après midi. Renseignements 03 22 30 61 88 ou hurem@wanadoo.fr

★ **Lundi 4** : 11,5 km – RV 13h45, place de la République à St Sauveur (9 km N.O.). Acc. Jean Jacques.

★ **Mercredi 6** : Randonnée pique nique à la journée en Pays de Bray (Oise) dans la forêt de Thelle (70 km S.)
 Env. 25 km – RV 7h00, parking rue Dufour de Vers sur Selle (8,5 km S.E.) pour le covoiturage et lieu de destination.
 Repas tiré du coffre. Acc. Christian.

Dimanche 10:

★★ 14 km – RV 8h45, monument australien de Pozières (40 km N.E. par D929). Acc Stavros.

★★★ Les protestants de Contay. 20 km env. – RV 8h00, église de Contay (20 km N.) Acc. Édith.
 Petits arrêts courts et réguliers. La Matinale pour assurer une bonne après midi.


★ **Lundi 11** : 12,5 km – RV 13h45, église de Flers sur Noye (20 km S.). Acc. André P.

★★ **Mercredi 13** : 12 km - RV 8h45, église de Saint Gratien (15 km N. E.). Acc. Alain.

★★ **Dimanche 17**: 14 km - RV 8h45, près de l'église de Fluy (18 km O). Acc. Vincent.

Lundi 18 :

★ 12,8 km – RV 13h45, église de Cardonnette (10 km N.E.). Acc. Jean Paul.

 **Rendez vous avec la lune.** 12 km – RV 18h30, église de Grattepanche (13 km S.) Acc. Didier.
 Pique-nique tiré du sac lors d'une courte pause, si la météo le permet. *Se munir d'une lampe de poche.*

★★ **Mercredi 20** : 14 km - RV 8h45, église de Béhencourt (17 km N.). Acc. Roger.

★ **Samedi 23** : 12 km – RV 13h45, église de Sains en Amiénois (9,5 km S.E.). Acc. Didier.



Juillet suite :



Dimanche 24:

★ ★ **14 km** – RV **8h30**, près de l'église de **Lahaye St Romain** (35 km S.O. - après Équennes, au carrefour de la D901 et de la D94, tourner à gauche).

RV covoiturage 7h45 parking de Leclerc à Salouël.

Pique nique tiré du coffre, dans la cour de la maison face à l'église d'**Éramecourt** (au carrefour de la D901 et de la D94, tourner à droite). *Pensez aux tables et chaises de camping !*

★ **11/12 km** – RV **13h30**, même lieu que le pique nique. Acc. Élisabeth.


★ **Lundi 25: 12 km** – RV **13h45**, stade de **Davenescourt** (27 km S.E. par D935, à l'entrée de Hamel prendre à gauche D160 Contoire → Davenescourt). Acc. Pierre.

★ **Mercredi 27: Randonnée pique nique à la journée.**

Env. 20 km – RV **8h45**, mairie d'**Hétomesnil** (Oise, 45 km S.) ou *RV 7h30 parking rue Dufour de Vers sur Selle (8,5 km S.E.) pour le covoiturage.* Rando le matin, pique nique tiré du coffre, puis **visite facultative du conservatoire de la vie agricole** (prévoir 5,50 euros) et petite rando pour finir la journée. Acc. Christian.

★ ★ **Dimanche 31: La « petite vitesse ».**

13,5 km - RV **8h45**, église de **Bouzincourt** (31 km N.E. par D929). Acc Stavros.



AOÛT : Soleil d'août brûlant le matin n'a pas d'agréable fin.

★ **Lundi 1er: 13 km** – RV **13h45**, église de **Bray sur Somme** (35 km N.E.). Acc. Christian.

★ ★ **Mercredi 3: 13,5 km** – RV **8h45**, entrée du village près de la coulée verte à **Bonneleau** (28 km S.). Acc. Élisabeth.
RV covoiturage 8h15 chemin du Thil à Amiens.

★ ★ **Dimanche 7: 14 km** – RV **8h45**, église de **Fréchencourt** (19 km N.E.). Acc. Vincent.

★ **Lundi 8: 12,5 km** – RV **13h45**, place de **Contay** (20 km N.E.). Acc. André P.

★ **Mercredi 10: Randonnée pique nique à la journée dans le Compiégnois.**

Env. 25 km – RV **8h45**, base nature et rando d'**Élincourt Ste Marguerite** (dans l'Oise, 65 km E.). Acc. Christian.
RV covoiturage 7h15 place de la mairie de Longueau. Repas tiré du coffre.

★ **Samedi 13: 12,8 km** – RV **13h45**, église de **St Sauveur** (9 km O.). Acc. Didier.

Rappel : du 14 au 25 août, séjour itinérant tour du Queyras. Acc. Stéphane.

★ ★ **Dimanche 14: Bords de Somme et plateaux.**

13,5 km - RV **8h45**, proximité église de **Cerisy** (27 km E. par N29). Acc Stavros.



Lundi 15:

★ ★ **15 km** – RV **8h45**, place de la mairie de **Luceux** (37 km N.). Acc. Gérard.

Pique nique tiré du coffre sur l'esplanade de l'arbre aux Épousailles à Luceux.

★ ★ **11 km** – RV **13h45**, même lieu que le pique nique.

★ **Mercredi 17: Bois de Brassy.**

12 km – RV **8h45**, église de **Thoix** (30 km S.SO.). Acc. Jean.

Dimanche 21:

★ ★ **13,5 km** - RV **8h45**, parking entrée du village de **Gerberoy** (60 km S.O.). Acc. André P.

★ **6,5 km** – RV **13h45** même lieu.

RV covoiturage 7h15 place du cirque à Amiens. Repas tiré du coffre.



★ **Lundi 22: 13,5 km** – RV **13h45**, église de **Saint Fuscien** (7 km S.). Acc. Roger.

Août suite :

- ★ **Mercredi 24 : Les pistes.....**
14 km – RV 8h45, stationnement avant et après l'église et pas autour du monument, rassemblement à l'église de Croixrault (27 km S. O.). Acc. Jean Claude.

Dimanche 28:

- ★★ 14 km - RV 8h45, mairie de Marcelcave (24 km E.). Acc. Vincent.
★★★ entre 30 km et 35 km. – RV 8h45, place Jean Jaurés, sur D12 en venant de Flixecourt, à l'Étoile (27 km N.O.) Acc. Édith.
Petits arrêts courts et réguliers. Repas tiré du sac. Beau point de vue sur les étangs de la Somme.



Randonn'Évoissons.

12 km – RV 8h45, gymnase de Poix de Picardie (27 km S.O).
5/6 km – RV 14h00, même lieu. Apéritif offert. *Repas tiré du coffre.*
Renseignements : 03 22 90 02 27 / 06 35 32 43 94 ou joel-sylviane@hotmail.fr

- ★ **Lundi 29: 12 km** – RV 13h45, église de Cayeux en Santerre (28 km S.E.). Acc. Pierre.

Lundi 29: En vue de préparer le programme du 4^{ème} trimestre 2011, la réunion des animateurs se tiendra
Salle Dewailly n° 2, Amiens, à **19h00.**

Présence vivement conseillée, les présents ayant priorité pour le choix des dates. Il est demandé aux animateurs de veiller à n'oublier aucune indication sur les fiches de proposition de randonnée. **Toute personne souhaitant proposer une sortie mais n'ayant jamais accompagné un groupe à Piésente est cordialement invitée à prendre contact avec Stéphane.**

*Pour la réunion des administrateurs à **17h00**, un ordre du jour sera envoyé.*

- ★★ **Mercredi 31: 11,5 km** - RV 8h45, église de Thézy Glimont (14 km S). Acc. Roger.



SEPTEMBRE : Lorsque septembre est doux, l'hiver ne se montre pas en courroux.

Dimanche 4 :

- ★★ 15,3 km – RV **8h30**, église d' Hangest sur Somme (20 km N.O). Acc. Élisabeth.
RV covoiturage 8h05 Bd Faidherbe à Amiens, près de la baraque à frites.




Rando d'automne avec la Randonnée Chaulnoise.

RV 8h30 – salle des fêtes, près de l'église, de Curchy (47 km E.). Matin 11 km ; après midi 9/10 km.
Pot de l'amitié offert. Repas tiré du coffre. Rens. Tél 03 22 85 42 92 ou jacqdenis3@wanadoo.fr

- ★ **Lundi 5: 12 km** – RV 13h45, près du château de Thézy Glimont (10 km S.E.). Acc. Jean Jacques.

- ★ **Mercredi 7: 12,4 km** – RV 8h45, stade de Puchevillers (25 km N.). Acc. Didier.



Dimanche 11: les 25 ans de Piésente **à Beauquesne (25 km N.).**

Espace socio culturel / Salle polyvalente "le Silo", rue de la Gare.

Accueil des participants dès **8h30**. Café offert.

Départ à **9h00** pour une randonnée de **12 km**. Acc. Didier.

Apéritif concert à 12h15.

13h30 : repas champêtre, cochon de lait et ses légumes, fromage, dessert, boissons, café.

Jeux picards, animation dansante toute l'après midi. **Inscription obligatoire avant le 15 août : 12 euros.**

Lundi 12 :

- ★ 12,5 km – RV 13h45, parking à côté de la gare d'Ailly sur Somme (10 km N.O.). Acc. André P.



Rendez vous avec la lune. 12 km – RV 19h00, église de Clairry-Saulchoix (7 km S.O) Acc Stéphane.
Pique-nique tiré du sac lors d'une courte pause, si la météo le permet. *Se munir d'une lampe de poche.*

Septembre suite :

★★ **Mercredi 14:** 12 km – RV 8h45, église de **Fossemanant** (15 km E.). Acc. Brigide.

Samedi 17 et Dimanche 18 : Acc. **Stéphane**, en covoiturage ou train selon le nombre de participants.
Voir bulletin d'inscription.

Avec nos amis du l'URCC, de Creil, par qui nous serons accueillis.

Venez passer un week-end au grand air, venez découvrir une région et des monuments exceptionnels dans une ambiance conviviale.



Le samedi, une randonnée dans les vallées de l'Oise et de la Nonette, de **Saint Leu d'Esserent à Chantilly**. Vous partirez de l'église abbatiale qui fut érigée au XIème siècle sur les fondations d'une église romane. C'était une étape sur la route de Saint Jacques de Compostelle. Vous n'irez pas si loin puisque le but de la journée est **le parc du Château de Chantilly** que vous pourrez apprécier au cours d'une balade sur ses nombreuses allées. Auparavant vous aurez vu le Camp de César et les maisons troglodytes à Gouvieux. **Le pique-nique, en fonction de la météo, aura lieu à Gouvieux ou Chantilly. Retour à St Leu d'Esserent par le bus.**

Le dimanche, nous vous emmènerons à **Clermont de l'Oise par le bus à partir de Creil**. Depuis la colline la cité est dominée par le Chatellier, vestige de l'enceinte qui comprenait le château et le bourg au XIème siècle. De ces origines restent encore quelques monuments : le donjon, l'hôtel de ville, la porte de Nointel et la sous préfecture qui occupe le corps de logis du couvent des Trinitaires fondé au XIIème siècle. Ensuite vous irez vers **Liancourt** pour y prendre le pique-nique dans les locaux de la Fondation Arts et Métiers. Vous pourrez consacrer un peu de temps à la **visite du Musée** où sont exposés de nombreux et authentiques souvenirs des Gadzarts. **Le retour vers Creil se fera par Villers Saint Paul et la vallée de l'Oise.**



A Creil nous vous réserverons le meilleur accueil pour conclure ces deux journées de randonnée.

★ **Lundi 19:** 11,5 km – RV 13h45, parking entre l'église et le terrain de foot, à proximité de l'école de **Rubempré** (16 km N.E.). Acc. Jean Paul.

★ **Mercredi 21 :** Randonnée pique nique à la journée.

Env. 23 km – RV 8h45, église de **Le Quesne** (45 km S.O. près de Liomer).

RV 7h30, parking rue Dufour de **Vers sur Selle** (9 km S.E.) pour le covoiturage. Repas tiré du coffre. Acc. Christian.



★ **Samedi 24 :** 12,5 km – RV 13h45, église de **Dreuil les Amiens** (6 km N.E.). Acc. Didier.

★★ **Dimanche 25:** 14 km – RV 8h45, mairie de **Thoix** (30 km S.O.). Acc. Élisabeth.
RV covoiturage 8h00 parking **Leclerc de Salouël**.

Lundi 26 : Pique nique annuel.

★ 12 km – RV 8h45, stade tennis à **Bussy les Daours** (12 km E.).

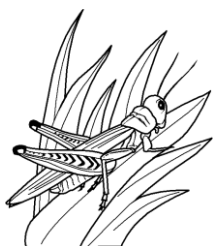
★ 9 km - RV 14h00, même lieu. Acc. Pierre. Repas tiré du coffre, sous abri.

★★ **Mercredi 28:** 12,5 km – RV 8h45, église de **Baizieux** (22 km N.E.). Acc. Viviane.



« En cas d'alerte météo rouge ou orange, Piésente annule systématiquement les randonnées dont elle est l'organisatrice (alerte concernant la journée entière ou seulement une partie de celle-ci).
Aucun animateur ni responsable ne sera présent sur le lieu de rendez-vous. »

Pour vous y retrouver dans les étoiles de Piésente !



- ★ Randonnée **tranquille** à l'allure de **3,5 à 4 km/h**
- ★★ Randonnée **vivifiante** à l'allure de **4,5 à 5 km/h**
- ★★★ Randonnée **plus tonique** à une allure **supérieure à 5 km/h**
- ★★★★ Randonnée **sportive** à l'allure d'environ **6 km/h**

La localisation du point de RV indiquée entre parenthèses est déterminée par rapport à Amiens.

Pensez au covoiturage, organisez vous par zone géographique !